

“遊漁のご案内”

豊かな自然と清流に棲む魚たちとの出会いをお楽しみ下さい。

釣り専用区のご案内

その名の通り、釣りの専用区で周年網は入りません。
 ・鮎シーズンは、友釣り専用区としてご利用ください。
 ※ガリ・コロガシ・ヤス・タクリ等は禁止です。
 ・あまご・いわな等は繁殖保護重点区域です。

- 付知川 ①椎四雑えん堤から上流の区域 ②若宮大橋から下流、稲荷橋までの区域
 ③新田瀬橋から下流、見佐島橋下流 500m までの区域
 ④見佐島橋下流 500m から岡山橋までの区域【9月20日正午まで。それ以降は解除します。】
 ⑤岡山橋から下流、杉渡瀬橋までの区域 ⑥青木戸川合流点から下流、さるとびの落ち込みまでの区域
- ・中津川 ①王子マテリア横えん堤から上流の区域(この区域に含まれる、四ツ目川、後田川等も釣り専用区です。)
 ・落合川 ①横挽えん堤から上流の区域 ②川上川 ①弁天橋から下流、西方寺えん堤までの区域 ②森平用水取入えん堤から上流、田畑用頭首工えん堤までの区域 ③阿木川 ①佐渡橋上流えん堤から上流、恵中大橋までの区域 ②阿木川えん堤上流 20m から上流、駅南橋までの区域 ③阿木川ダム ダム湖内全域

ルールとマナーを守って楽しい釣りをしましょう

遊漁料金 ご家族・友人とお誘い合わせて楽しんでください。

魚種の別	一般の別		河川現場券	高校生以下	・年間遊漁証をお求めになる方は、免許証サイズの写真が1枚必要です。 ・遊漁証の貸借はできません。 ・割引を受ける時は、遊漁証販売店で購入の際に証明書を提示して下さい。	
	一般	女性・身障者				
鮎	年券	15,000円	8,000円	日券のみ。 3,500円加算 となります。		無料
	日券	3,500円	2,000円			無料
雑魚	年券	7,000円	4,000円	日券のみ。 1,500円加算 となります。		無料
	日券	1,500円	1,000円			無料

・遊漁証の再発行は致しませんので大切に使用してください。・遊漁による漁具・漁法は手釣、竿釣に限り
 ・監視員が遊漁証の提示を求めた時は快く応じてください。

魚の種類	遊漁期間	リリースサイズ	漁具・漁法の制限
あゆ	解禁日から12月31日まで 〔ガリ・コロガシは9月22日正午から〕	—	竿1本、 掛け針-3段4本以内、尾から7cm以内
あまご・いわなにじます	3月1日AM5から9月30日まで 1月1日から12月31日まで	15cm未満	竿1本
うぐい	6月1日から翌年3月31日まで	10cm未満	竿3本以内
こい	(周年)	20cm未満	
うなぎ		30cm未満	

薬物・電流・うけピン類・水中銃・瀬干・瀬替・ブラックバス・ブルーギルの移植(卵を含む)は禁止です。また、遊漁期間・漁具・漁法の制限は必ず守ってください。岐阜県漁業調整規則・当組合の規則違反となります。

禁漁区

木曾川-落合ダムから下流360mの間、大井ダムから下流、東雲橋までの間/川上川-前平堰堤から上流、三つ又地先の堰堤の間/寺洞川-新道木橋から上流/白谷-付知川合流点の橋から上流、次の堰堤までの間/がまん沢-付知川合流点から上流/下小路谷-下小路橋から上流/長根川-長根橋から上流/倉狩谷-新田橋から上流/黒川谷-新黒川橋から上流/中野方川-中野方町大松に設置されている堰堤から上流/阿木川-国有林ゲートから上流/阿木川ダム湖-組合・ダム管理所の看板に表示してある区域

遊漁に際してのお願い

・遊漁証は他の釣り人から見えるように付けて下さい。・相互に適当な距離を保って下さい。・車上荒しに注意して下さい。・交通の邪魔になるような駐車はしないで下さい。・テント等の場所取り行為や置き竿は禁止します。

違反者への措置

組合の定めた規則(遊漁規則・行使規則・漁場管理規定)に違反した場合、岐阜県漁業調整規則『6ヶ月以下の懲役もしくは10万円以下の罰金に処し、又は、これを併科する』により厳重に処罰します。違反の無いようにして下さい。

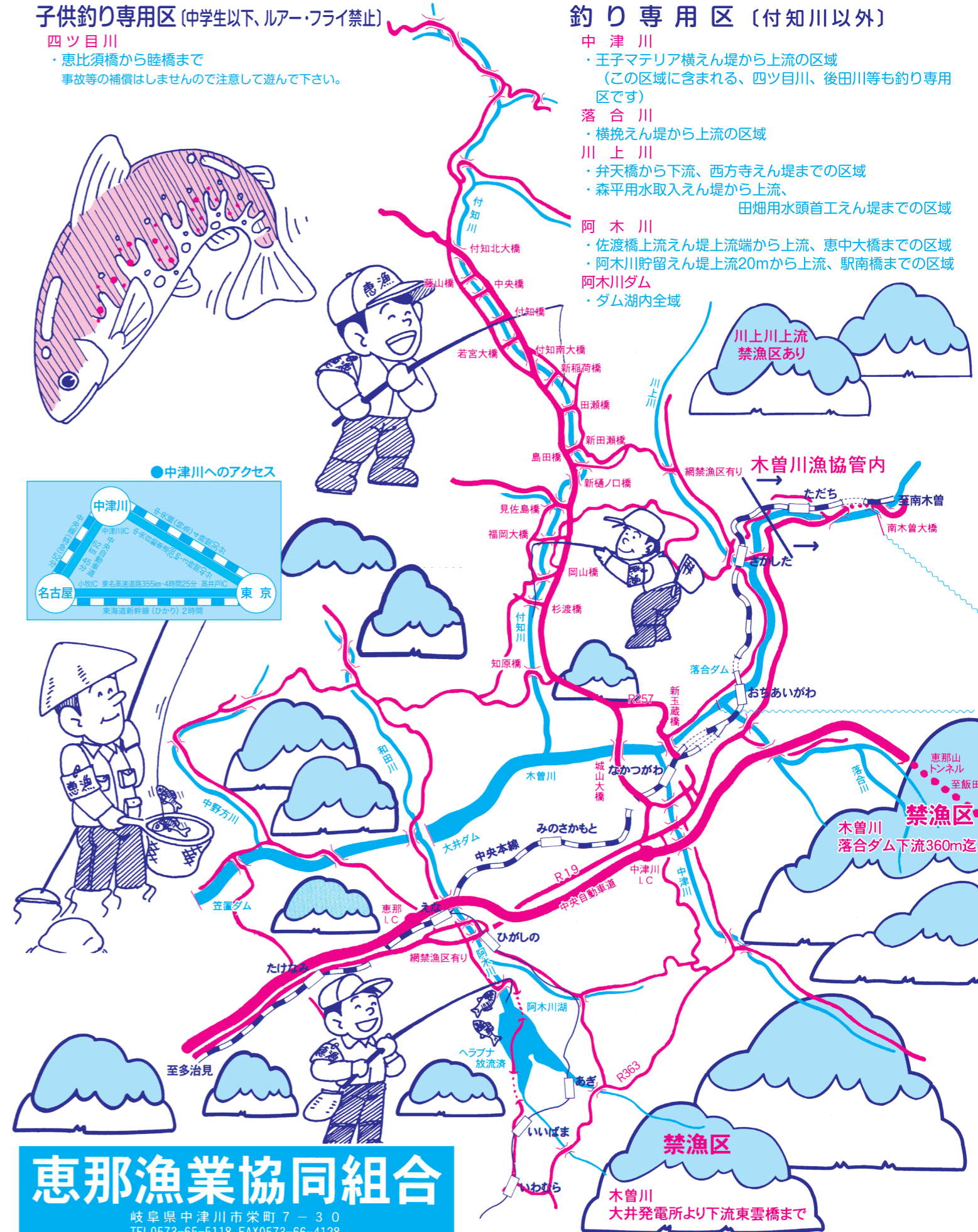
恵那地区釣り場案内

子供釣り専用区(中学生以下、ルアー・フライ禁止)

- 四ツ目川**
 ・恵比須橋から睦橋まで
 事故等の補償はしませんので注意して下さい。

釣り専用区〔付知川以外〕


- 中津川**
 ・王子マテリア横えん堤から上流の区域
 (この区域に含まれる、四ツ目川、後田川等も釣り専用区です)
- 落合川**
 ・横挽えん堤から上流の区域
- 川上川**
 ・弁天橋から下流、西方寺えん堤までの区域
 ・森平用水取入えん堤から上流、
 田畑用頭首工えん堤までの区域
- 阿木川**
 ・佐渡橋上流えん堤上流端から上流、恵中大橋までの区域
 ・阿木川貯留えん堤上流20mから上流、駅南橋までの区域
- 阿木川ダム**
 ・ダム湖内全域



恵那漁業協同組合

岐阜県中津川市栄町7-30
 TEL.0573-65-5118 FAX.0573-66-4128

付知川 つりマップ



- ・ 車上狙いに注意！
貴重品は車内に置かないようにしましょう。
- ・ 増水時には、早めに川から退避して下さい。
- ・ 危険な場所での釣り、
危険な行為は絶対しないで下さい。
- ・ 他の遊漁者に迷惑をかけないようにしましょう。
- ・ 河川美化に協力し、
ゴミ・空き缶は持ち帰りましょう。
- ・ 違法駐車はしないで下さい。
- ・ 遊漁証なき場合は、
日釣料と現場加算額を申し受けます。
- ・ 釣り竿は電気が流れます。
高圧線の下では注意して下さい。
- ・ 組合では事故の一切の責任を負いません。
注意して十二分に楽しんでお帰りください。

汚すまい、
皆の来る川、恵那の川。



つりチケで遊漁証が購入できます。



阿木川アユルアー優先区

この場所は阿木川ダムから遡上する鮎が生息しており、型に見合わない引きを楽しめるとおもいます。友釣りの方はご理解をお願いします。

場所	阿木川（阿木川ダム上流） 阿木川えん堤の上流20mから上流、阿木川橋までの区域。
期間	組合が定める解禁日から12月31日まで
針	友釣り同様とし、3段以下4本以内、尾から7cm以内

はじめに...

木曾川水系に広がる漁場には、付知川をはじめ岐阜県内水面第5種共同漁業権が設定されており、恵那漁業協同組合が管理を行っています。

組合としましては、遊漁者の皆さん方に釣りを楽しんで頂けるよう、魚類の繁殖事業や漁場環境の維持改善事業に努力しております。

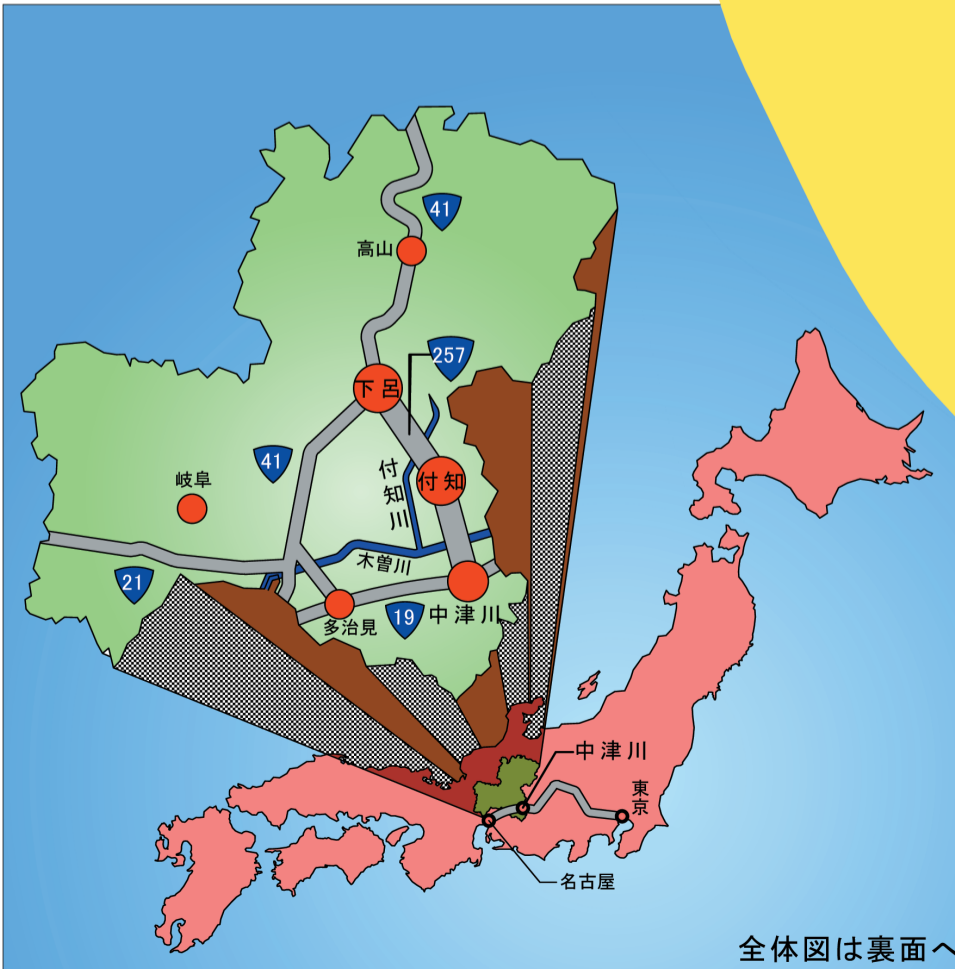
遊漁者の皆さん方には、河川が公共のものであることを踏まえ、誰もが釣りを楽しむために最低限のルールやマナーを守ることを、川面に釣り糸を垂らす前にまず考えて頂くようお願いいたします。



携帯メール会員登録募集中

釣り情報等をメールで配信。
携帯電話から下記のアドレスに
空メールするだけで登録完了。

ena-f-s@302374.r.just.st



全体図は裏面へ

恵那漁業協同組合

岐阜県中津川市栄町7番30号
Tel (0573) 65-5118 Fax 66-4128
e-mail ena.f.s@takenet.or.jp
URL <http://www.takenet.or.jp/~ena.f.s/>

